

[Geben Sie Text ein]

Quartierverein Rombachtäli www.rombachttaeli.ch



lokal HandelIn global denken

**Erhebung Naturinventar RT
Gemeinde Rombach-Küttigen**

1.1. Erhebung Naturinventar Rombachtäli

Liebe Mitmenschen. Für die bislang erfolgte Zusendung der Bilder von Arten im Rombachtäli danken wir Euch. Derzeit besteht kein offizielles Naturinventar für das Rombachtäli. Die Anfrage zur Erhebung des IST Zustandes/ eines Naturinventars und unsere Begehren bzgl. Natur- und Heimatschutz wurden bei der Gemeinde gestellt. Wir können unsere Anliegen zugunsten der Natur und einer nachhaltigen Gemeindeentwicklung unterstützen und zugleich mehr Bewusstsein hierfür ausbilden, indem wir die Erfassung von Arten im Rombachtäli etwas strukturierter festhalten. Lasst uns gemeinsam feststellen was/ wer mit uns in diesem schützenswerten Tal lebt und wie wir diese jahrtausendealten Arten erhalten können, indem wir uns für unsere Umwelt, Nachkommen und Lebensqualität engagieren.

Bitte füllt umseitiges Dokument aus, wenn ihr bedrohte

- Amphibien (Lurche/ Molche)
- Schlangen (z.b. die kritisch bedrohte Ringennatter)
- Fledermäusen
- Seltene Vögel (z.b. der Eisvogel) beobachten konntet.







Wichtig: Ein Foto ist nicht Pflicht. Auch die Beobachtung toter Arten sollte erfasst werden. Die Beobachtung kann auch in den daher Vergangenheit stattgefunden haben.

Biodiversität und der Schutz der Natur sind bis in die Bundesverfassung hinein geregelt. Leider sind die Entwicklungen in der Schweiz nicht gut, wie der Bundesrat in seinem Bericht Umwelt Schweiz, 2015 festhält:

„Zustand: negativ 36 % der untersuchten Arten sind gefährdet, und 10 % sind potenziell gefährdet. Somit sind fast die Hälfte der einheimischen Arten mehr oder weniger akut vom Aussterben bedroht.

Entwicklung: negativ. Nur wenige der untersuchten Gruppen konnten zu Vergleichszwecken ein zweites Mal überprüft werden. Die Ergebnisse für die untersuchten Gruppen zeigen jedoch, dass das Ziel, die Zahl der gefährdeten Arten um jährlich 1 % zu senken, klar verfehlt worden ist.“

Setzen wir uns gemeinsam für ein lebendiges, lebenswertes, soziales, ökologisches und realitätsnah wahrgenommenes Rombachtäli ein. Besonderen Schutz haben beispielweise folgende Arten. Wir können sie aufgrund fundierter rechtlicher Grundlagen schützen und unser Engagement schützen.

		
Feuersalamander lebendig im Rombachtäli aufgenommen Fotograf Yvonne Umbescheidt, Rombach	Ringelnatter (mehrfach im Rombachtäli gesichtet) Fotograf Darkone, Creative Commons	Gelbbauchunke Fotograf Christian Fischer, Creative Commons
		
Eisvogel (mehrfach im Rombachtäli gesichtet) Fotograf Joefrei, Creative Commons	Geburtshelferkröte Fotograf Christian Fischer, Creative Commons	Grosse Hufeisennase (das Rombachtäli beheimatet zahlreiche Fledermäuse) Fotograf Prof. Hans Schneider, Creative Commons

1.1.1. Mitgeltende Unterlagen

- Erfassungsprotokoll Tierarten Rombachtäli v.s.1.1_17_12_08 – Seite 2 und Beispielprotokoll – Seite 3
- Webfauna Datenbank (wird von uns mit Euren Daten nach Eingang des Protokolls ausgefüllt, damit das Inventar auch elektronisch ständig aktuell und extern abrufbar/ nutzbar ist – Open Source Philosophy) www.cscf.ch

1.1.2. Hinweise/Querverweise/ Hilfen

- Webdatenbank der derzeit 506 kritisch bedrohten Arten : <http://www.artenschutz.ch/cr.htm>
- Webdatenbank der kritisch bedrohten Arten mit Bildern : <http://www.artenschutz.ch/cr1.htm#CR>

Stand:	Ersteller:	Seite 1 von 3
14.01.18	R. Umbescheidt	Version 1.3

[Geben Sie Text ein]

Quartierverein Rombachtäli www.rombachttaeli.ch



lokal Handeln global denken

Erhebung Naturinventar RT Gemeinde Rombach-Küttigen

Datum		
Protokoll/ Sichtung durch:	Name:	Kontakt:
1.1.Ort bitte auf Karte Rombachtäli so genau wie möglich ankreuzen		
Tiergruppe (bitte ankreuzen)	<input type="radio"/> Amphibien <input type="radio"/> Fledermäuse <input type="radio"/> Reptilien <input type="radio"/> Sonstiges:	
1.2 Art (wenn bekannt)		
1.3 Beobachtungsmethode	<input type="radio"/> Direkte Sicht <input type="radio"/> Direkte Sicht und Geräusche <input type="radio"/> Photo <input type="radio"/> Fernglas <input type="radio"/> Überreste <input type="radio"/> sonstiges:	
1.4 Häufigkeit	<input type="radio"/> Anzahl der Individuen: <input type="radio"/> Anzahl der Zeitpunkte an denen die Individuen gesehen worden sind:	
1.5 Umgebung	Bitte Lokalisation bei Ort ankreuzen, hier zusätzliche Angaben. <input type="radio"/> Garten <input type="radio"/> Hecken <input type="radio"/> Strasse <input type="radio"/> Waldrand <input type="radio"/> Wald <input type="radio"/> Rombach <input type="radio"/> Sonstiges:	
Foto (nur wenn vorhanden hier einfügen oder mitsenden):	Foto (nur wenn vorhanden hier einfügen oder mitsenden):	

Bitte drucken, ausfüllen, einscannen und senden an: rombachttaeli@gmail.com oder drucken und direkt in den Briefkasten werfen:
Quartierverein Rombachtäli, Rombachtäli 24, 5022 Rombach

Merci

Für interne Zwecke:

Protokoll bearbeitet durch: Eigene Erfassung in www.cscf.ch erfolgt: ja/ nein (fakultativ)
(wir erfassen ihre Daten gern für Sie digital in einem Instrument, dass uns von Webfauna zur Verfügung gestellt wurde)

Stand:	Ersteller:	Seite 2 von 3
14.01.18	R. Umbescheidt	Version 1.3

[Geben Sie Text ein]

Quartierverein Rombachtäli www.rombachtaeli.ch



lokal Handeln global denken

Erhebung Naturinventar RT Gemeinde Rombach-Küttigen

Datum	13.09.17
Protokoll/ Sichtung durch:	Rocco Umbescheidt
1.1.Ort bitte auf Karte Rombachtäli so genau wie möglich ankreuzen oder GPS Daten benennen	
Tiergruppe (bitte ankreuzen)	<input checked="" type="checkbox"/> Amphibien <input type="checkbox"/> Fledermäuse <input type="checkbox"/> Reptilien <input type="checkbox"/> Sonstiges:
1.2 Art (wenn bekannt)	Salamandra salamandra / Feuersalamander (in den Farben Küttigens)
1.3 Beobachtungsmethode	<input type="checkbox"/> Direkte Sicht <input type="checkbox"/> Direkte Sicht und Geräusche <input type="checkbox"/> Photo <input type="checkbox"/> Fernglas <input checked="" type="checkbox"/> Überreste <input type="checkbox"/> sonstiges:
1.4 Häufigkeit	<input type="checkbox"/> Anzahl der Individuen: 1 <input type="checkbox"/> Anzahl der Zeitpunkte an denen die Individuen gesehen worden sind: 1
1.5 Umgebung	Bitte Lokalisation bei Ort ankreuzen, hier zusätzliche Angaben. <input type="checkbox"/> Garten <input type="checkbox"/> Hecken <input checked="" type="checkbox"/> Strasse <input type="checkbox"/> Waldrand <input type="checkbox"/> Wald <input type="checkbox"/> Rombach <input type="checkbox"/> Sonstiges:
Foto	Foto

Bitte drucken, ausfüllen, einscannen und senden an: rombachtaeli@gmail.com oder drucken und direkt in den Briefkasten werfen:

Quartierverein Rombachtäli, Rombachtäli 24, 5022 Rombach - Merci

Für interne Zwecke:

Protokoll bearbeitet durch: Eigene Erfassung in www.cscf.ch erfolgt: ja/ nein (fakultativ)
(wir erfassen ihre Daten gern für Sie digital in einem Instrument, dass uns von Webfauna zur Verfügung gestellt wurde)

Stand:	Ersteller:	Seite 3 von 3
14.01.18	R. Umbescheidt	Version 1.3